








# Bestandsaufnahme Wanderweg Naturlehrpfad Morgenland


Arbeitsgruppe Wanderwege i.G. – Hartmut Krafft

25. März 2015

## Zusammenfassung


Bestandsaufnahme des Wanderwegs Naturlehrpfad Morgenland zwischen dem Campingplatz Himmelfort und der Ablage Morgenland sowie der zu ihm hinführenden Wege von Himmelfort bzw. von der Straße Himmelfort—Bredereiche. Begangen am 17. und 2.. März 2015.
























Als problematisch hat sich vor allem die verwirrende Situation der Markierungen erwiesen. Es gibt mehrere markierte Wege, die teilweise mit dem Naturlehrpfad die Strecke teilen. Der mit  markierte Weg Lychen-Bredereiche–Fürstenberg ist vor wenigen Jahren neu markiert worden. Dann gibt es noch Markierungen , , , von denen eventuell die  noch aktuell ist (überprüfen!), während  und  entfernt werden sollten.




































Der Lehrpfad sollte einige neue Wegweiser erhalten und mit der Markierung  versehen werden. Die meisten Schilder sind noch intakt bzw. leicht wiederherzustellen. Einige Bänke sollten erneuert werden. Wichtig ist, daß der Pfad regelmäßig freigeschnitten wird, um ihn vor dem Zuwachsen zu schützen. Einige Bäume sollten weggesägt werden, da sie querliegen oder über dem Weg hängen.















Insgesamt ist der Wiederherstellungsaufwand geringer als erwartet.




## 1 Bestandsaufnahme







km	Belag	Pos.	Info	Akteur
0,00	Pflaster	N53° 10.573 E13° 13.955	Anfang: am alten Spritzenhaus (Ecke Eichberg/Stolpseestr./Klosterstr.) – Der bis zur Aufstellung der neuen Wegweiser vorhandene Wegweiser zum Naturlehrpfad (=NLP) ist nicht ersetzt worden. Auf den Wanderwegweisern am Spritzenhaus gibt es keinen Hinweis. (Diese Wegweiser sind insgesamt veraltet und verwirrend. Sie sollten passend zum Wegekonzept ersetzt werden.)	
		Was tun?	Wegweiser erneuern inklusive Wegweiser Naturlehrpfad 	Stadt









0,50	Pfad	N53° 10.291 E13° 14.186	Abzweig zum Uferweg am Stolpsee — Alte Markierungen am Baum. Kein Hinweis auf NLP. Neuer Wegweiser für Wanderweg Lychen–Fürstenberg Bf. (Mark.  ). Schilderwald: Wegweiser zur Naturschutzstation und vom Laufpark Stechlin.	
		Was tun?	Wegweiser Naturlehrpfad  hinzufügen Markierungen am Baum aktualisieren (   )	Stadt wir
0,60		N53° 10.269 E13° 14.182	Aussichtspunkt, Bänke, Stolpseeblick. Spender für Hundebeutel enthält keine Beutel.	
		Was tun?	Hundebeutel regelmäßig prüfen, ggf. nachfüllen	Stadt
0,79		N53° 10.208 E13° 14.167	Gabelung mit Weg oberhalb des Zeltplatzes, keine Markierung oder Wegweiser	
		Was tun?	Markierung anbringen	wir
0,85		N53° 10.173 E13° 14.155	Gabelung mit Weg Richtung Zeltplatzeinfahrt. Markierung sind verwirrend bzw. falsch (re.   , li.   , obwohl der mit  markierte Weg re. weitergeht. Markierung NLP fehlt. Oder ist es die  ?	
		Was tun?	Markierungen aktualisieren	wir
0,86		N53° 10.156 E13° 14.140	Markierung li.   , hier wieder OK, Markierung NLP fehlt	
		Was tun?	Markierungen aktualisieren (   )	wir
0,98			Aussichtspunkt, Bänke	OK
1,00			Badestelle Zeltplatz	OK
1,07		N53° 10.067 E13° 14.066	Nähe Rezeption Campingplatz, am Ufer: Wegweiser ← Fürstenberg Bf.  RS ↑ Lychen 	
1,09	Fahrweg	N53° 10.056 E13° 14.071	Am Fahrweg Campingpl. bei der Häuserzeile: Wegweiser →  RS ← 	
		Was tun?	Der Wegweiser mit Text ist fast nicht zu sehen, der ohne Text ebenfalls nicht. Standorte ändern. Markierung für NLP  hinzufügen.	Stadt
1,20			Wegweiser ↑  (beidseitig)	
		Was tun?	Markierung für NLP  hinzufügen.	Stadt
1,22			Tafel „Pilze“ verblichen, standfest Es folgt 4x der Wegweiser ↑  (beidseitig) , obwohl es keine Wegverzweigungen gibt. Schild Eberesche, OK	
		Was tun?	Markierung für NLP  hinzufügen.	Stadt
			Schild Holunder am letzten Toilettenhäuschen	

		Was tun?	Defekten Stiel erneuern, neu eingraben	wir?
1,41	Grasweg	N53° 09.894 E13° 13.902	Weg seitlich des Campingplatzes, unklarer Verlauf	
		Was tun?	Markierung anbringen	wir
1,47			hängender morscher Baum	
		Was tun?	Wegsägen	Forst
1,45			Markierung  zugewachsen	
		Was tun?	freischneiden, Markierung NLP  hinzufügen	wir/Stadt
1,51	Waldweg	N53° 09.918 E13° 13.863	Wacholderbusch. Schild li. NLP, Markierungen   , keine Mark. 	
		Was tun?	Markierungen anpassen (   ) evtl. Schild Wacholder	wir Stadt, später
1,52			Schranke	
1,55			Schild Sandbirke	OK
1,59			Mark. 	
		Was tun?	Markierungen anpassen (   )	wir
1,62			Mark. 	
		Was tun?	Markierungen anpassen (   )	wir
1,73			Schild Aspe	OK
1,84			Mark.  	
		Was tun?	Markierungen anpassen (   )	wir
1,870			Astbruch	
		Was tun?	Wegsägen	Forst
1,90		N53° 09.783 E13° 13.624	Markierung mit Pfeil  	
		Was tun?	Pfeil ist irreführend. Besser in Sichtweite weitere Markierung anbringen. Markierungen anpassen:  	wir
1,93			Schild Douglasie OK; Tafel Sauerstoffkreislauf verblichen, standfest; Markierungen   und verblichen 	
		Was tun?	Markierungen anpassen (   )	wir
2,01			Markierungen   OK,   verblichen	
		Was tun?	Markierungen anpassen (   )	wir
2,07			Mark. 	
		Was tun?	Markierungen anpassen (   )	wir
2,11			Schild „abgeharzte Kiefern“ nicht mehr gut lesbar	
		Was tun?	Erneuern (Dibond)	Stadt

			Schild „Lachten“ OK, Lachte selbst: Gestell zusammengebrochen	
		Was tun?	evtl. neu aufstellen	wir?
			Markierung  	
		Was tun?	Markierungen anpassen (   )	wir
2,15			Markierung  verblichen	
		Was tun?	Markierungen anpassen (   )	wir
2,23			Markierungen vor/an Kreuzung völlig verwirrend	
		Was tun?	Markierungen anpassen (  geradeaus,  abzweigend)	wir
2,26	Forstweg mit neuer Decke	N53° 09.619 E13° 13.739	Wegweiser NLP, Ri. Himmelpfort defekt. Ri. Bredereiche OK.	
		Was tun?	Wegweiser aufstellen für NLP und Wanderweg  . Auf Wegweiser die NLP-Markierung  aufbringen.	Stadt?
2,32			Tafel „Tiere des Waldes“	OK
2,34			Schild „Rotbuche“	OK
2,44			Schild „Sandbirke“	
		Was tun?	loses Schild, tiefer eingraben	wir
2,52	Waldweg	N53° 09.529 E13° 13.506	Kreuzung, altes Schild NLP Himmelpfort, keine Markierung, Schildträger ohne Schild.	
		Was tun?	Schild „Hainbuche“ beschaffen	Stadt
			Schild eingraben und Markierung  anbringen	wir
2,59			ab hier viele Sträucher auf dem Weg	
		Was tun?	einmal jährlich mit Motorsense freischneiden	Stadt
2,76			Schild „Fichte“	OK
2,85	Pfad	N53° 09.445 E13° 13.299	Gabelung oberhalb der Havel, keine Markierung	
		Was tun?	Markierung  anbringen	wir
2,91		N53° 09.428 E13° 13.264	Aussichtspunkt am Havelufer, Bank, Schrauben lose; Schild „Biber“ zugewachsen; Biber knabbert alte Buchen an	
		Was tun?	Bank: neue Schrauben, Markierung 	wir
			Schild mit Motorsense freischneiden	Stadt
			Buchen mit Anstrich vor Biber schützen	wir/Naturpark
2,92		N53° 09.379 E13° 13.331	Gabelung ohne Markierung	

	Was tun?	Mark. 	wir
2,97		gegenüber Zufahrt zum Zeltplatz Zootzen: Schöner Aussichtspunkt. Defekte Bank.	
	Was tun?	neue Bank aufstellen	Stadt?
3,10		verblichene Tafel „Eulen“	noch OK
3,20		Schild „Wacholder“ OK	
	Was tun?	Wacholderbusch vor Biber schützen	Naturpark
3,30		Himbeerbewuchs	
	Was tun?	einmal jährlich mit Motorsense freischneiden	Stadt
3,40		gefallener Baum liegt quer	
	Was tun?	Weg freisägen	Forst
3,45		Schild „Wacholder“	
	Was tun?	Biber hat Wacholder gefällt. Schild einziehen oder anderen Wacholder suchen	wir
3,50		Schild „Kiefer“ OK; Schild „Kiefernbaum- schwamm“ lose. Exponat zum Schwammbefall ist verrottet.	
	Was tun?	Entweder neues Exponat beschaffen und Schild neu eingraben oder Schild und Expo- nat einziehen	Forst/wir
3,52		Verwuchs durch Jungbuchen	
	Was tun?	einmal jährlich mit Motorsense freischneiden	Stadt
3,53		verblichene Tafel „Singvögel“	noch OK
3,56		defekte Bank	
	Was tun?	erneuern oder beseitigen	Stadt
3,57		Schild „Findlinge“: Karte der größten Ausdeh- nung des Eises fehlt	
	Was tun?	Karte auf Laserfolie neu drucken (10cm × 12cm) und mit transparenter Folie aufkleben.	wir
3,58		Markierung 	
	Was tun?	Markierung  anbringen	wir
3,60		Schild „Leben im toten Baum“	
	Was tun?	evtl. besseren Platz suchen	wir
3,61		Verwuchs durch Jungbuchen	
	Was tun?	einmal jährlich mit Motorsense freischneiden	Stadt
3,66		Schöner sonniger Platz, Bank verrottet	
	Was tun?	Bank erneuern	Stadt
3,64		Schild „Kiefer“	
	Was tun?	versetzen, hier ist keine Kiefer mehr	wir

3,65		Biber hat Baum angenagt, hängt am Nebenbaum	
	Was tun?	Baum fällen, Gefahrenstelle	Forst
3,69		Verrottete Bank	
	Was tun?	erneuern oder beseitigen	Stadt
3,70		Markierung 	
	Was tun?	Markierung  anbringen	wir
3,72		Ständer ohne Schild	
	Was tun?	entfernen	wir
3,74		Verrottete Bank	
	Was tun?	erneuern oder beseitigen	Stadt
3,76		Schild „Sandbirke“	
	Was tun?	Umsetzen auf andere Wegseite, dort ist noch eine Birke	wir
3,82		Verrottete Bank	
	Was tun?	erneuern oder beseitigen	Stadt
		Schildträger ohne Schild entfernen	wir
3,88		Schild „Rotbuche“ etwas angefault	noch OK
		Markierung 	
	Was tun?	Markierung  anbringen	wir
3,94		Schild „Weißbuche“ etwas angefault	noch OK
3,96		Markierung 	
	Was tun?	Markierung  anbringen	wir
3,98		Schild „Stieleiche“ Träger defekt (Schild mitgenommen)	
	Was tun?	Träger erneuern	Stadt
4,00		Verwuchs durch Jungbuchen	
	Was tun?	einmal jährlich mit Motorsense freischneiden	Stadt
4,04		Schild „Flutterulme“	
	Was tun?	neu eingraben	wir
4,05		verblichene Tafel „Vögel“	noch OK
4,08		Verwuchs durch Brombeeren	
	Was tun?	einmal jährlich mit Motorsense freischneiden	Stadt
		Schild „Biber“	
	Was tun?	nach km 3,65 versetzen	wir

4,12	N53° 09.309 E13° 13.974	Picknicktisch, herausstehende Nägel, Bank lose	
	Was tun?	reparieren oder ersetzen illegale Feuerstelle	Stadt
	Was tun?	evtl. Hinweisschild Feuer verboten keine Markierung	
	Was tun?	Markierung  anbringen	wir
4,18		Schild „Ablage Morgenland“ abgefault Neuer Pfosten	Stadt
4,19	Forstweg N53° 09.315 E13° 14.036	Übersichtskarte zum NLP, es fehlen die Wanderwegmarkierungen, sonst OK	
	Was tun?	Aufkleber mit den Markierungen anbringen keine Markierung	Stadt
	Was tun?	Markierung   anbringen	wir
	Was tun?		
4,30	N53° 09.280 E13° 14.126	Kreuzung, Markierung 	
	Was tun?	Markierung   anbringen	wir
4,46	N53° 09.237 E13° 14.248	Straße Bredereiche–Himmelpfort; 2 Wegweiser z. NLP, Wegweiser Lychen/Himmelpfort 	
	Was tun?	Markierung  anbringen.	Stadt